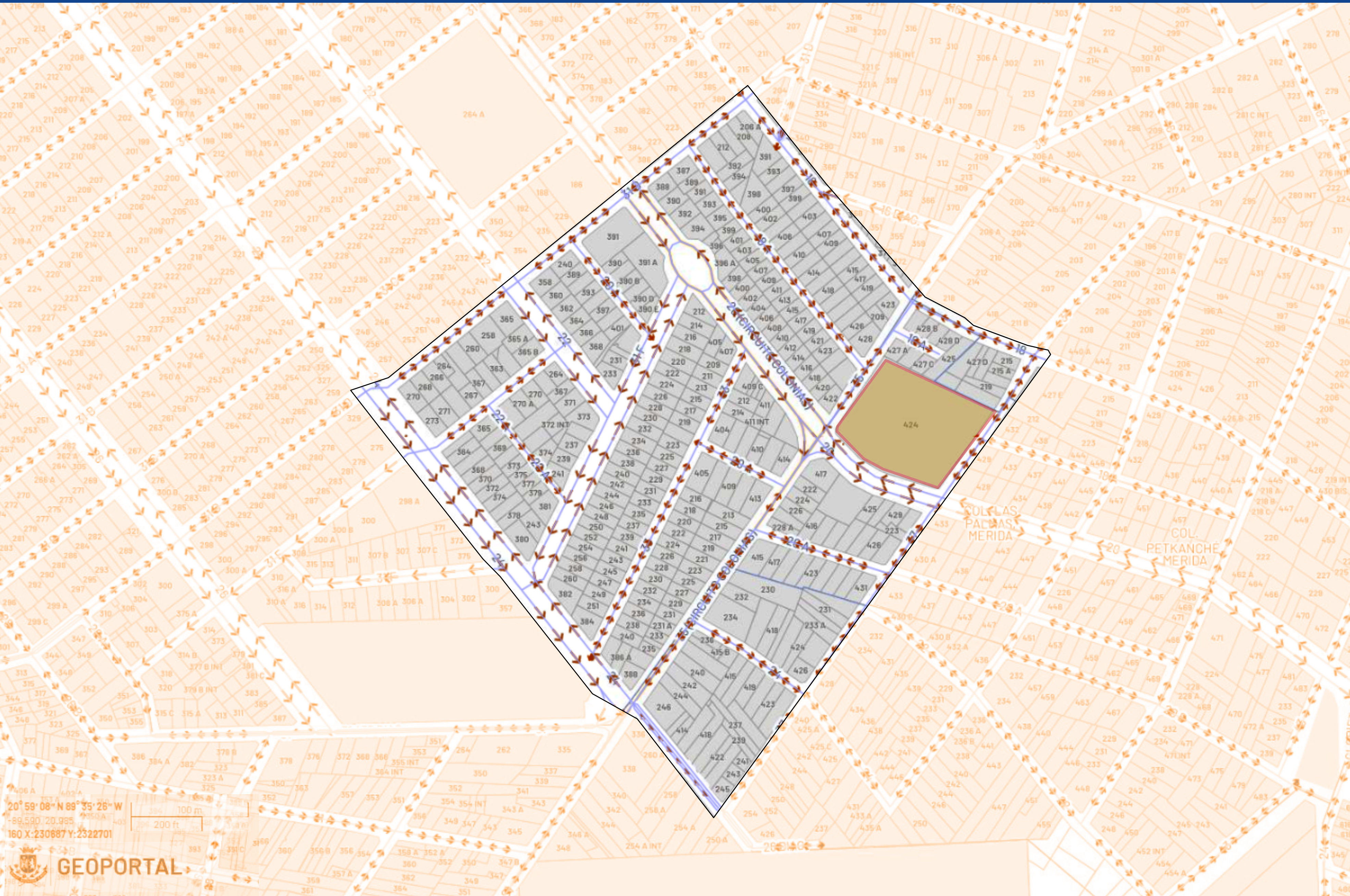


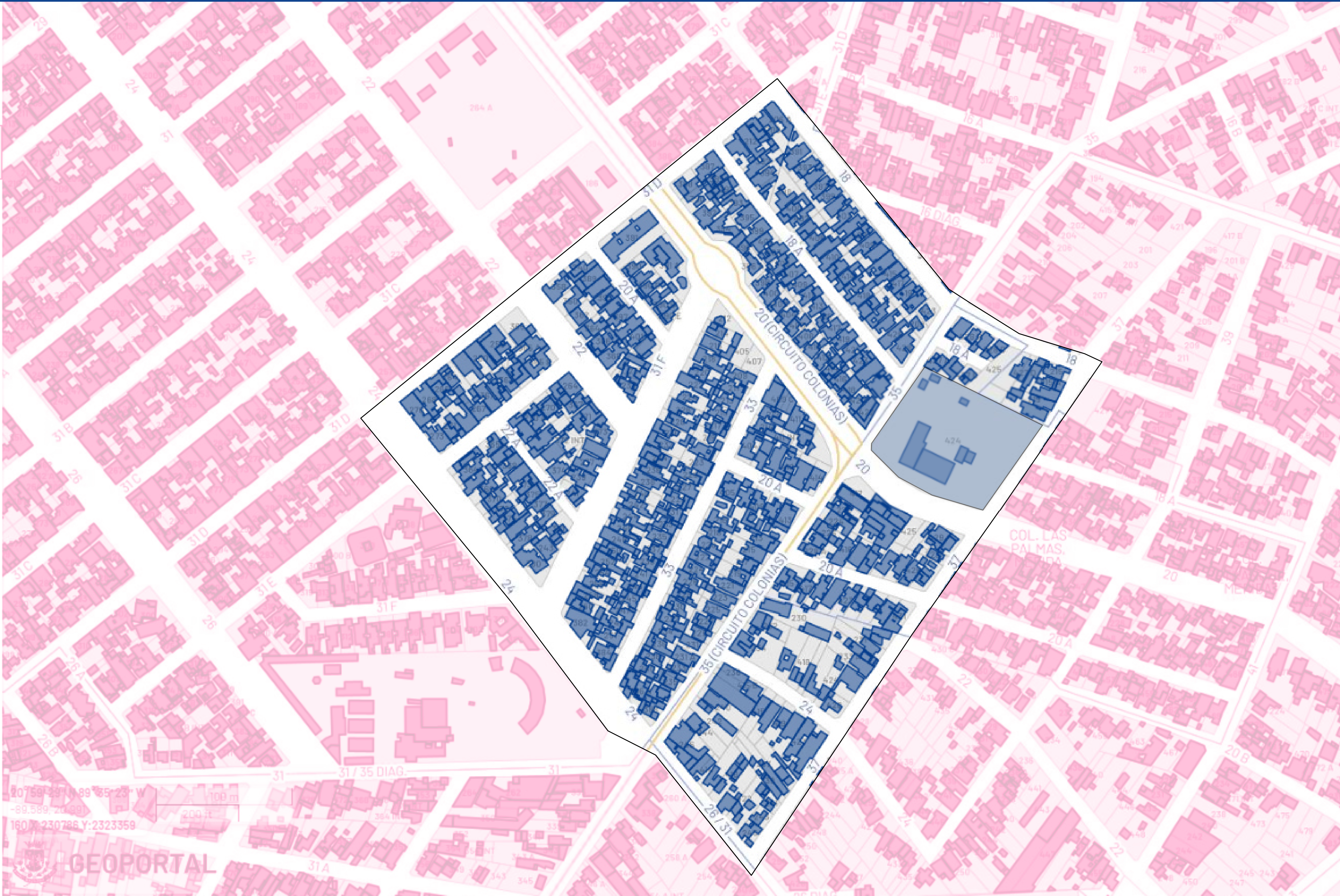
Imagen Urbana - Centro Histórico Mérida - Hacienda Petcanché



General Simbología de Calles Sentidos

- Calles
 - Calle en un sentido
 - Calle en un sentido
 - Calle
 - Calle
 - Calle doble sentido
 - Calle doble sentido
 - Calle andador
 - Calle andador
- Hacienda Petcanché
- Area de no intervención

Imagen Urbana - Centro Histórico Mérida - Hacienda Petcanché



Catastro Simbología de Construcciones


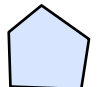











-  Construcciones
-  Hacienda Petcanché
-  Area de no intervención

Imagen Urbana - Centro Histórico Mérida - Hacienda Petcanché

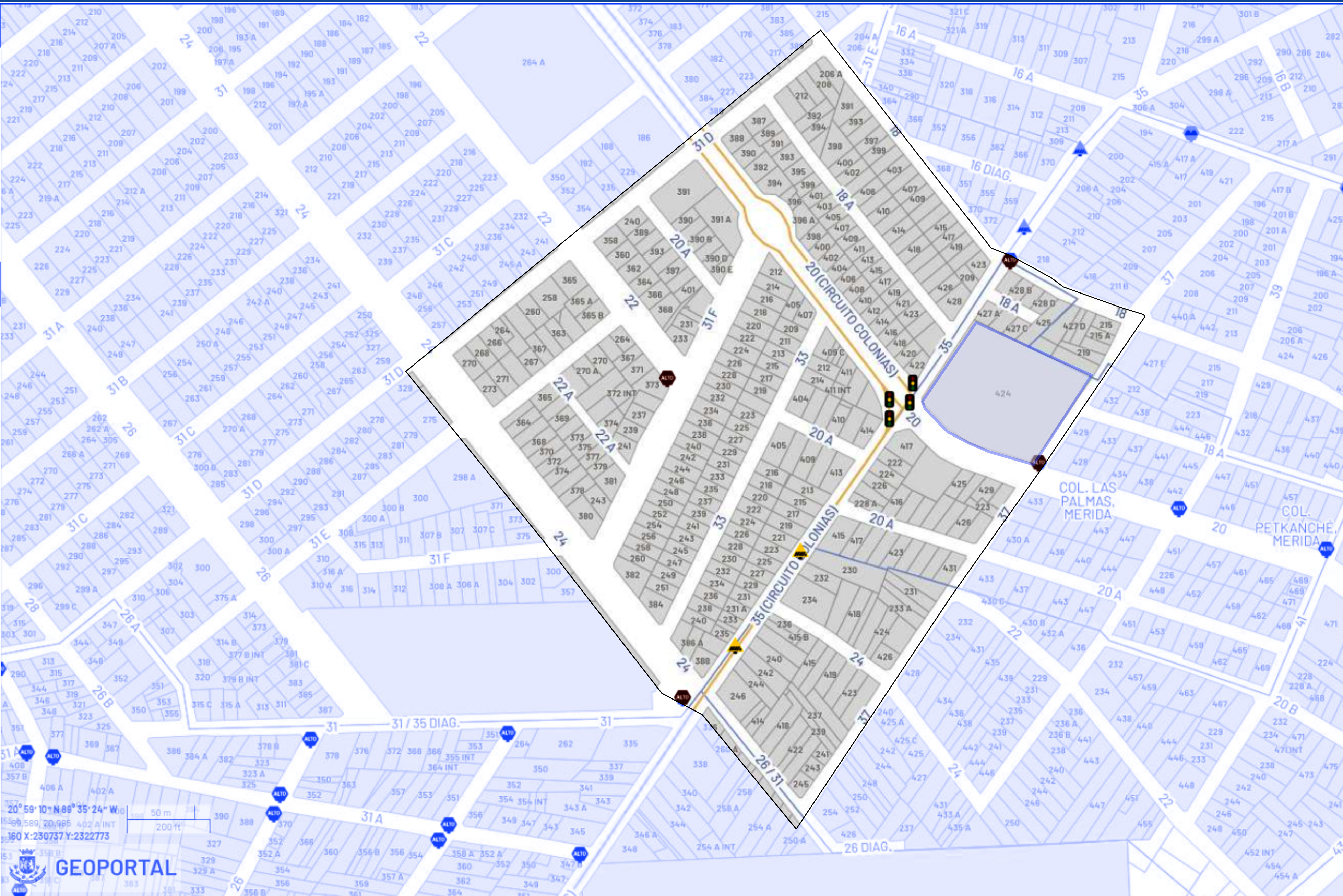
Equipamiento Urbano Simbología de Todas las Capas

-  Hacienda Petcanché
-  Área de Intervención
-  Área de No Intervención
-  Parque
-  Educación Media Superior
-  Educación para Adultos
-  Educación Preescolar
-  Educación Primaria
-  Educación Secundaria
-  Iglesias
-  Monumentos
-  Parques con Internet
-  Instalaciones Deportivas

20° 59' 14" N 89° 35' 43" W
-89.595, 20.986
160 X: 230201 Y: 2322892



Imagen Urbana - Centro Histórico Mérida - Hacienda Petcanché



Símbolos Viales y Transportes Simbología de Todas las Capas










-  Hacienda Petcanché
-  Área de No Intervención
-  Paso Peatonal
-  Semáforo
-  Tope
-  Alto

Imagen Urbana - Centro Histórico Mérida - Hacienda Petcanché

Carta Síntesis 2012
Simbología Patrimonio
Cultural Edificado

-  Hacienda Petcanché
-  Patrimonio Cultural Edificado
-  Área de No Intervención












Imagen Urbana - Centro Histórico Mérida - Hacienda Petcanché

PMDU 2017
Simbología Capas de
Vialidades

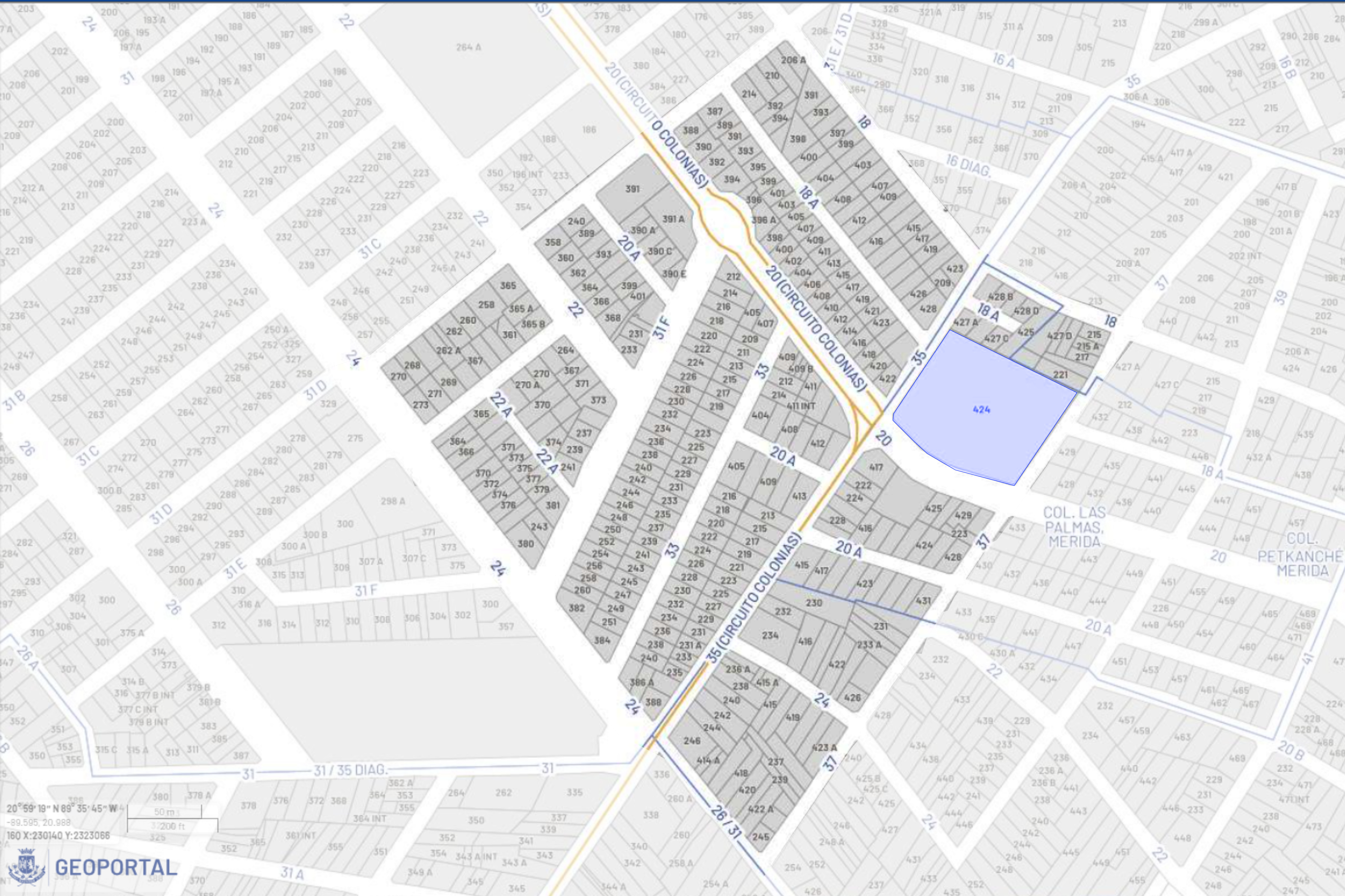
-  Hacienda Petcanché
-  Área de Intervención
-  Área de No Intervención
-  Vialidades de Ciudad
-  Tipo A
-  Tipo B
-  Tipo C
-  Tipo D

20° 59' 03" N 89° 35' 57" W
-89.598, 20.984
160 X: 229793 Y: 2322581

50 m
200 ft
300

 **GEOPORTAL**

Imagen Urbana - Centro Histórico Mérida - Hacienda Petcanché



Desarrollo Sustentable Simbología de Todas las Capas




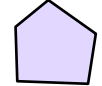









-  Hacienda Petcanché
-  Área de Intervención
-  Área de No Intervención
-  Zona de Unidades Ecológicas
-  Módulo de colecta de pilas
-  Módulo de Reciclaje
-  Restaurantes Ambientalmente Responsables
-  Centros de Acopio de Televisiones Analógicas
-  Huertos Urbanos Comunitarios

Imagen Urbana - Centro Histórico Mérida - Hacienda Petcanché

PMDU 2017
Haciendas

-  Haciendas
-  Hacienda Petcanché
-  Área de Intervención
-  Área de No Intervención

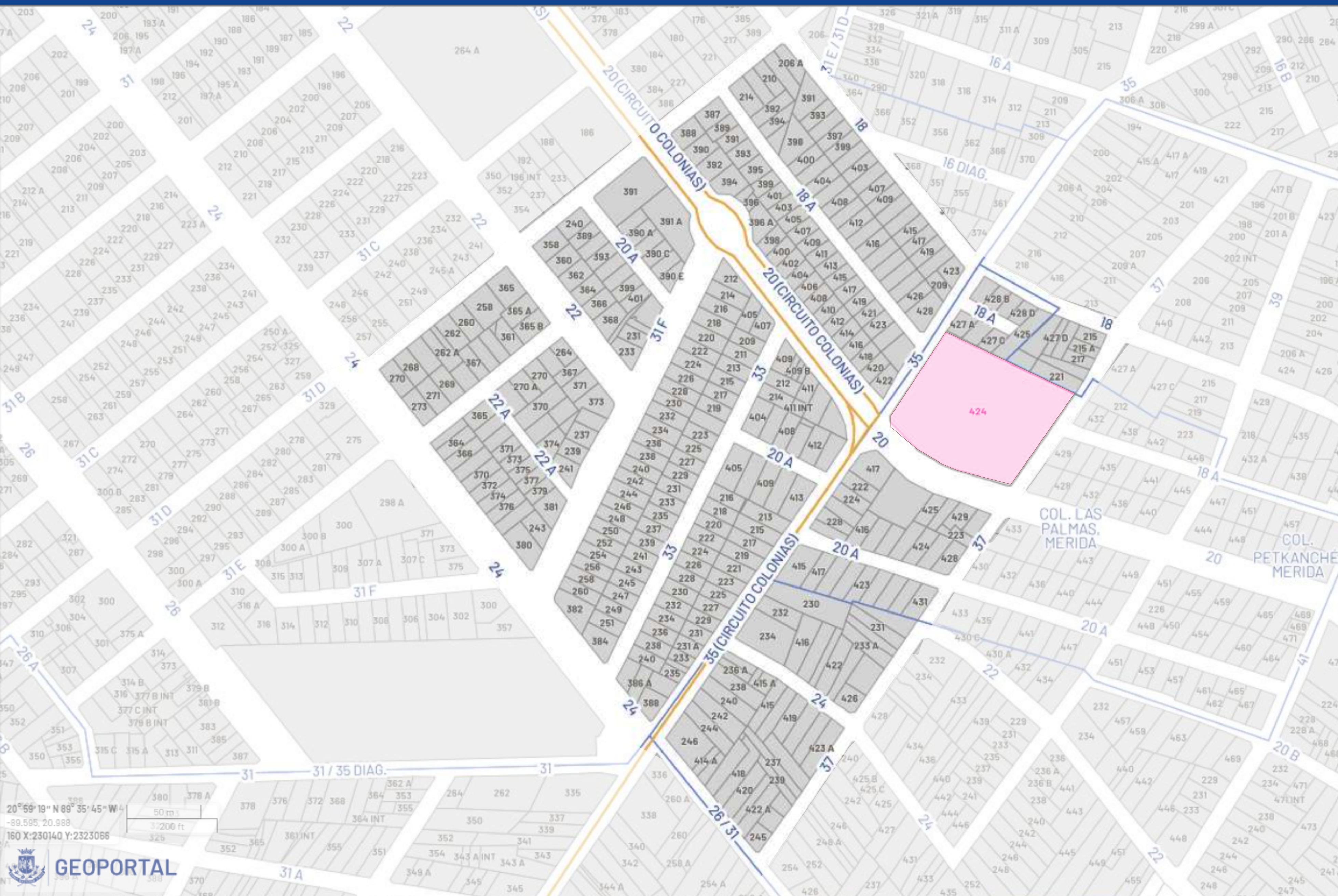






Imagen Urbana - Centro Histórico Mérida - Hacienda Petcanché



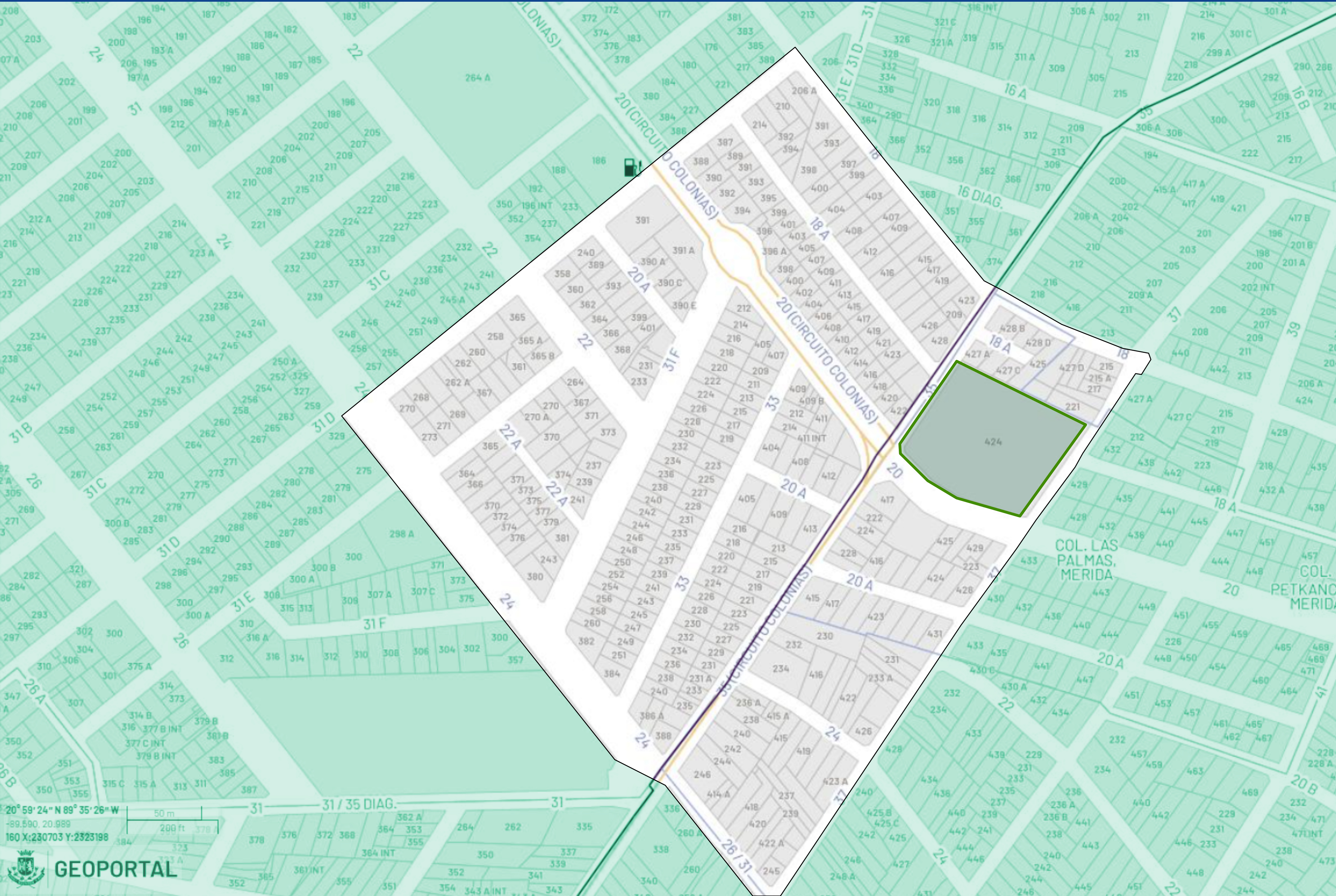
Carta Síntesis 2012
Simbología Zonas
Habitacionales

-  Hacienda Petcanché
-  Área de No Intervención
-  HAD
-  HMD











20° 59' 21" N 89° 35' 36" W
-89.593, 20.989
160 X:230418 Y:2323129



Imagen Urbana - Centro Histórico Mérida - Hacienda Petcanché



Protección Civil Simbología de Todas las Capas

-  Hacienda Petcanché
-  Área de Intervención
-  Área de No Intervención
-  Gasolineras
-  Rutas de Evacuación
-  Estaciones de Bomberos
-  Refugios y Albergues Temporales en Mérida Y Comisarías
-  Zonas de Vulnerabilidad
-  Cárcamos
-  Subestaciones CFE